

# Tavastkengän osayleiskaava

Asukaskyselyn tulokset  
9/2022

# Asukaskysely

Kysely toteutettiin sähköisenä Harava-kyselynä 22.6.-14.8.2022.

Kysely oli vastattavissa myös paperilomakkeella.

## Vastauksia saatiin 68 kpl.

Vastaajista on

- vakituisia asukkaita 62 kpl
- maanomistajia 35 kpl
- loma-asukkaita 3 kpl
- elinkeinonharjoittajia 14 kpl
- muita 2 kpl

Pyhäntä

SWECO

### Tavastengän asukaskysely

#### Hyvä asukas tai maanomistaja!

Pyhäntän Tavastengälle on aloitettu yleiskaavan laatiminen. Kaava-alue näkyy alla olevalla kartalla. Tavastengellä ei ennestään ole kunnan yleis- tai asemakaavaa. Tavastengelle on rakennettu siirtoviemäri ja vesijohtoverkko. Kaavoituksen tarkoitus on ohjata rakentamista ja muuta maankäyttöä sopiville alueille mm. infrastruktuuri, elinkeinotoiminta, maaseutu, kyläalueet ja muut ympäristötekijät huomioiden. Tällä hetkellä alueelle kohdistuu kysyntää rakennuspaikoista enemmän kuin tontteja olisi myytävänä.

Yleiskaavan laatiminen on alkuvaiheessa, ja nyt halutaan kuulla toiveita alueen kehittämisestä sekä tarpeet kaavoitukselle! Tarpeet ja toiveet voi jättää kyselyyn kautta. Kysely on tarkoitettu kaikille alueen maanomistajille, asukkaalle ja elinkeinonharjoittajille sekä mahdollisesti muille osallisille.

Kysely on vastattavissa osoitteessa <https://www.pyhanta.fi> ja lisäksi Pyhäntän kunnan internetisivulla <https://www.pyhanta.fi> on linkki kyselyyn. Kyselyyn pääsee myös sivun alareunassa olevan QR-koodin kautta. Toivomme vastaukset linkin kautta, mutta mikäli se ei ole mahdollista, saa paperilomakkeen kunnantalon tai sen sähköpostiosaston.

Kyselyssä voi vastata joko kaikkiin kysymyksiin tai osaan niistä. Vastaukset käsitellään luottamuksellisesti ja toiveet huomioidaan kaavatyössä mahdollisuuksien mukaan.

**Vastaukset tulee jättää 14.8.2022 mennessä.**

Mahdollisen kysymyksen ja yhteydenottoin voittoaikaan 1.8.2022 alkaen. Lisätietoja kyselystä

Pyhäntän kunta, tekninen päättökä ja rakennustarkastaja Terttu Aho-Oja, [tta.aho@pyhanta.fi](mailto:tta.aho@pyhanta.fi)

[www.pyhanta.fi](https://www.pyhanta.fi) [www.pyhanta.fi](https://www.pyhanta.fi)

[www.pyhanta.fi](https://www.pyhanta.fi) [www.pyhanta.fi](https://www.pyhanta.fi)



# Maanomistajien suunnitelmat

Alueen maanomistajilta tiedusteltiin tulevia suunnitelmia heidän omistamilleen tiloille.

Tilan toiminta jatkuu nykyisellään	17
Tilan toiminta laajenee	7
Tilan toiminta tulee supistumaan	1
Tilan toiminta lakkaa	0

Neljä vastaajaa toivoi uusia rakennuspaikkoja, yksi vastaaja käyttötarkoituksen muutosta.

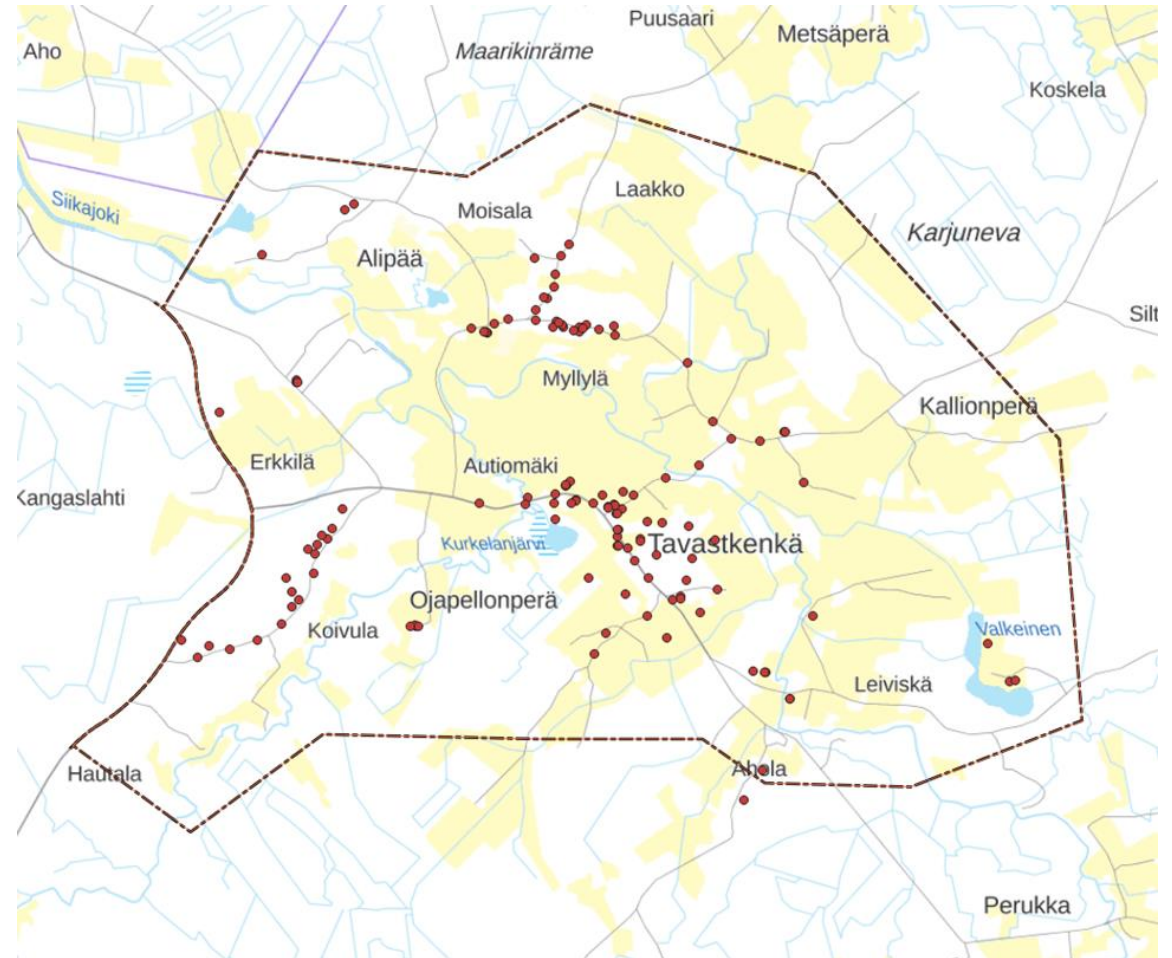
Maatalouden laajentumissuunnitelmia oli viidellä vastaajalla.



# Asuminen ja rakentaminen

Rakentamisen tiivistämiseen **sopivia** alueita merkittiin kartalle 131 kpl (17 vastaajaa).

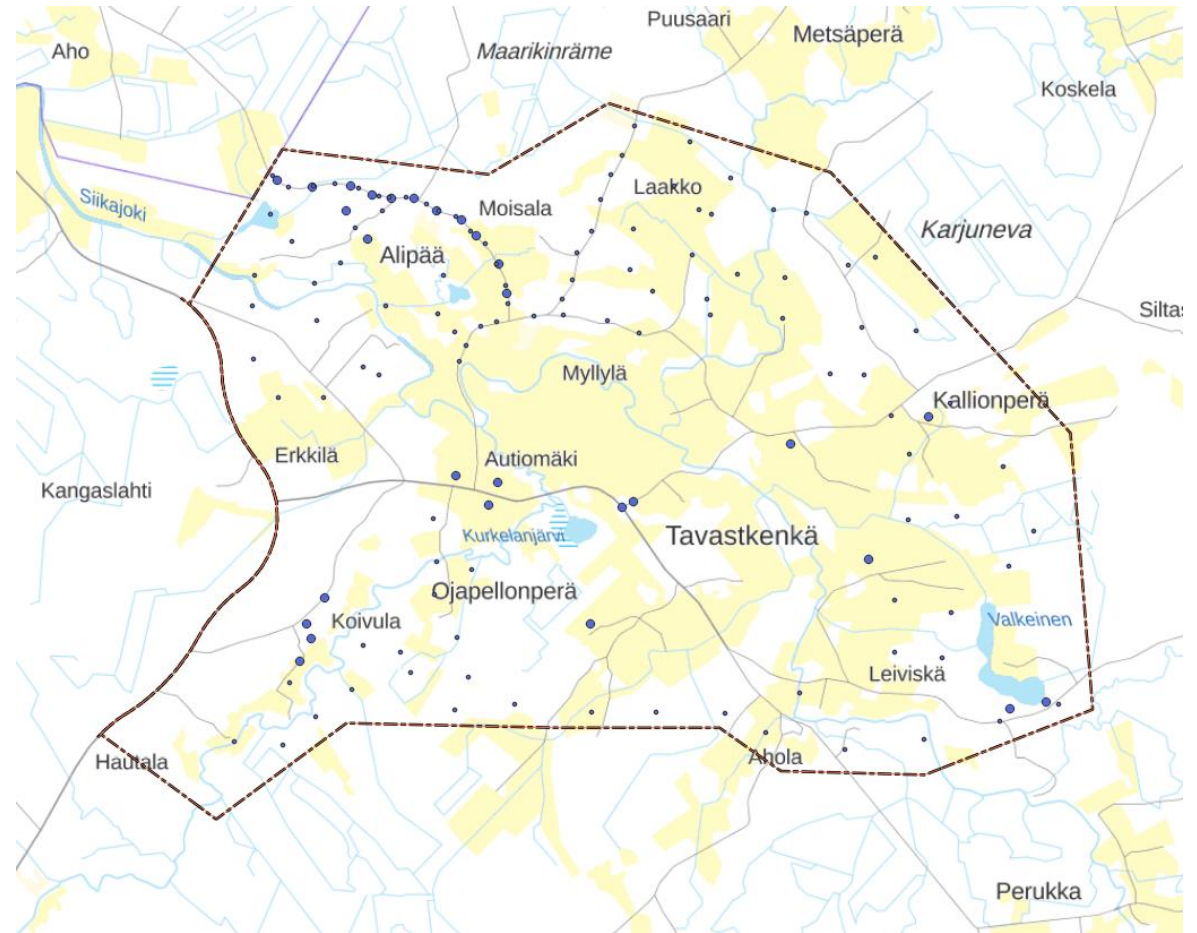
Eniten merkintöjä sai Tavastkengän kyläkeskus sekä Palokankaantien ja Koivulantien varret.



# Asuminen ja rakentaminen

Rakentamisen tiivistämiseen **sopimattomia** alueita merkittiin kartalle 137 kpl (14 vastaajaa).

Perusteluina rakentamiseen sopimattomuudelle mainittiin mm. maatilojen hajuhaitat sekä alueiden tarvitseminen viljelykäyttöön.



# Liikenne ja reitistöt

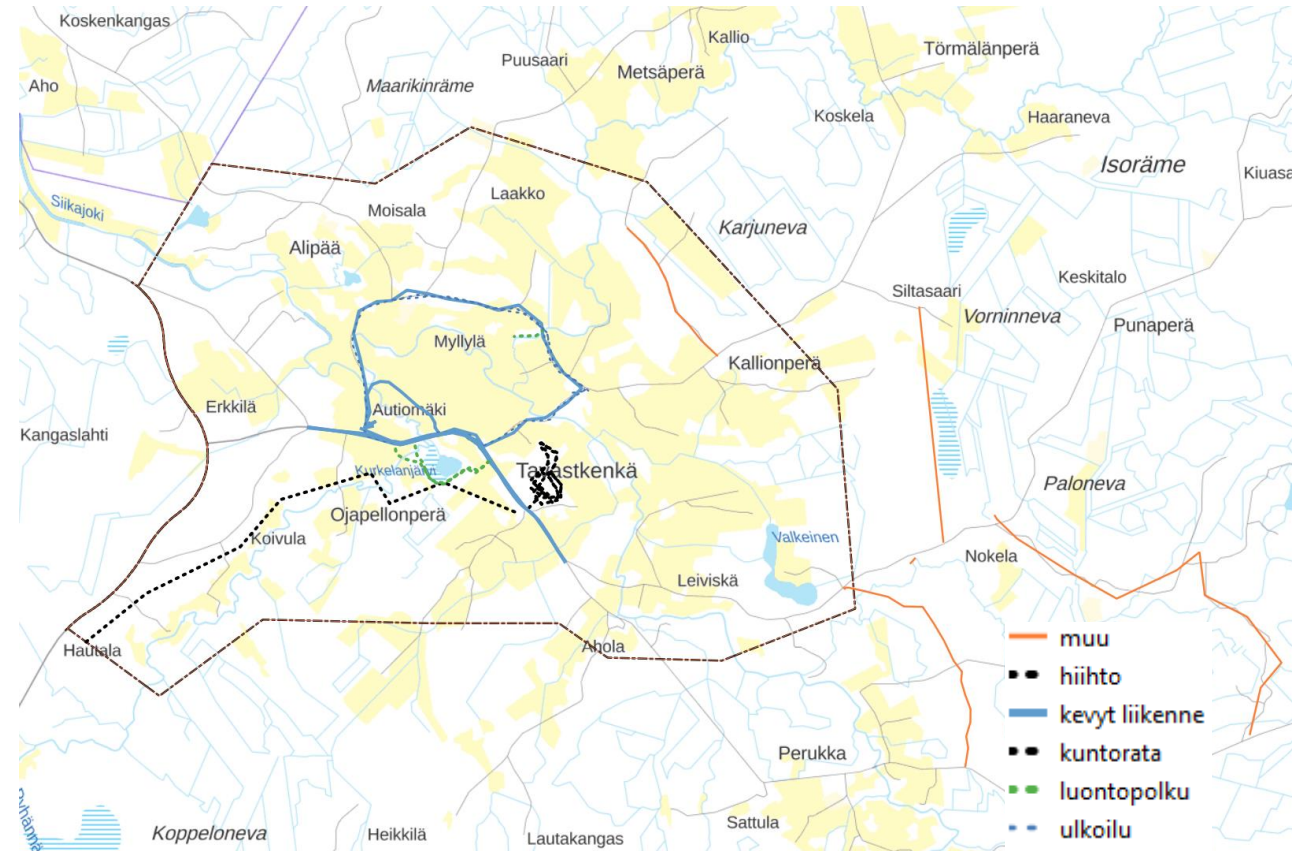
Teitä ja reittejä merkittiin kartalle 22 kpl (11 vastaajaa).

Kuntoradan alue mainittiin viidessä vastauksessa. Alue toivottiin säilytettävän ja kunnostettavan.

Tavastkengäntien varteen toivottiin kevyen liikenteen väylää kolmessa vastauksessa.

Luontopolkua toivottiin Kurkelanjärven eteläpuolelle kahdessa vastauksessa.

Palokankaantie-Myllyläntie-Myllykoskentie-Törmälänperäntie-ympyrälenkki mainittiin kolmessa vastauksessa. Reitillä olevan sillan kunnostusta toivottiin.



# Tärkeät paikat

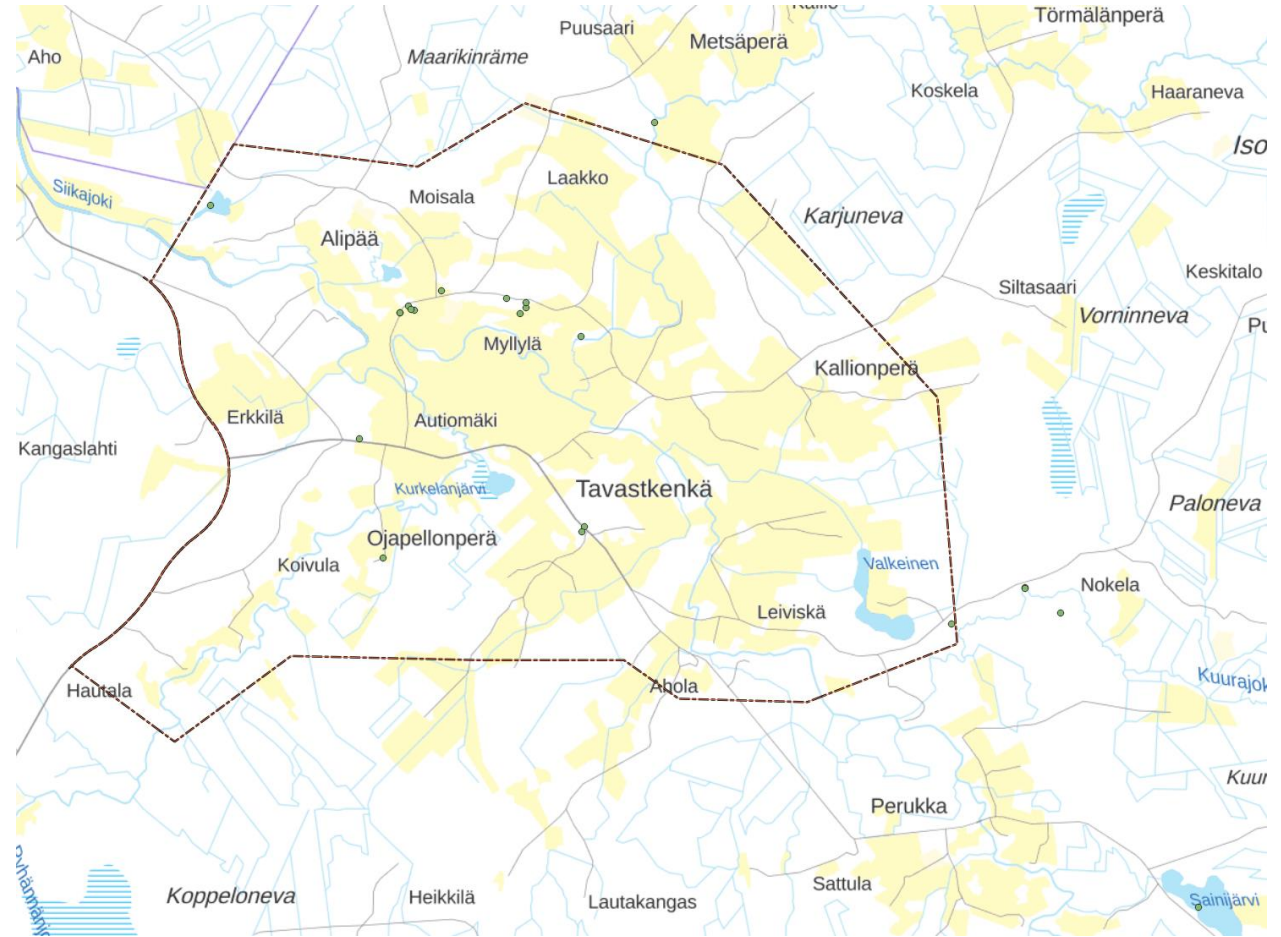
Vastaajilta kysyttiin, minkä paikan tai alueen he haluaisivat näyttää vierailleen, jotka eivät ole aiemmin käyneet Tavastkengällä.

Paikkoja merkittiin kartalle 22 kpl (18 vastaajaa).

Eniten merkintöjä sai keskeinen kylämaisema Palokankaantien varrella.

Kaava-alueen ulkopuolella sijaitseva Pöytäniitynkolo mainittiin neljässä vastauksessa.

Myös kylätalo sai kaksi merkintää.



# Virkistys ja vapaa-aika

Vastaajilta tiedusteltiin, onko alueella virkistys-, viihtymisen ja vapaa-ajan kannalta tärkeitä toimintoja ja paikkoja, joita tulisi kehittää tai säilyttää tulevaisuudessa.

Merkintöjä annettiin 35 kpl (15 vastaajaa).

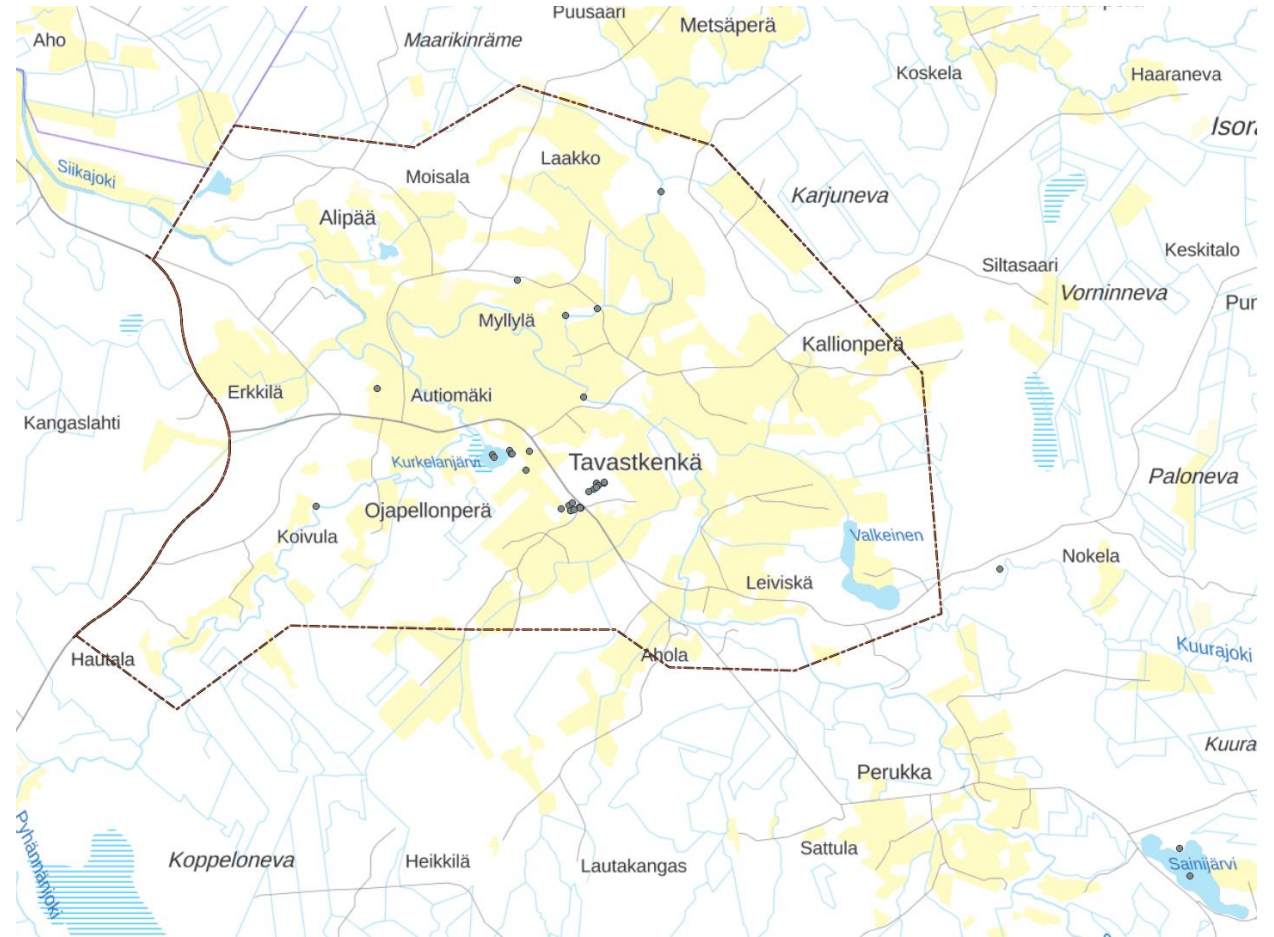
Kylätalon alue sai 9 merkintää. Leikkikentän ja kaukalon kunnostamista toivottiin.

Urheilukentän alue sai 8 merkintää. Kentän kunnostusta toivottiin ja kehittämistä toivottiin. Viidessä vastauksessa ehdotettiin alueelle frisbeegolfrataa.

Kurkelanjärvi sai viisi merkintää. Järven ympäristöä toivottiin kunnostettavan ja kehitettävän virkistyskäyttöön.

Kunnostetun Myllykosken rantaan ehdotettiin polkua kahdessa vastauksessa.

Sainijärven uimapaikka kaava-alueen kaakkoispuolella mainittiin kahdessa vastauksessa.





# Harrastusmahdollisuudet

Vastaajilta kysyttiin alueen harrastusmahdollisuuksista. Onko Tavastkengällä tarpeeksi harrastusmahdollisuuksia ja –paikkoja ja mitä kaivattaisiin lisää?

Vastauksia saatiin 20 kpl.

Yhdeksässä vastauksessa todettiin harrastusmahdollisuuksien olevan nykyisellään riittävät.

Olemassa olevien harrastuspaikkojen kunnostusta toivottiin kolmessa vastauksessa.

Frisbeegolfrataa toivottiin neljässä vastauksessa. Lisäksi ehdotettiin luontopolkuja, kuntoilupaiikkaa, nuorille suunnattua kokoontumispaikkaa sekä Kurkelanjärven rannan virkistyskäytön lisäämistä.

# Maisemat

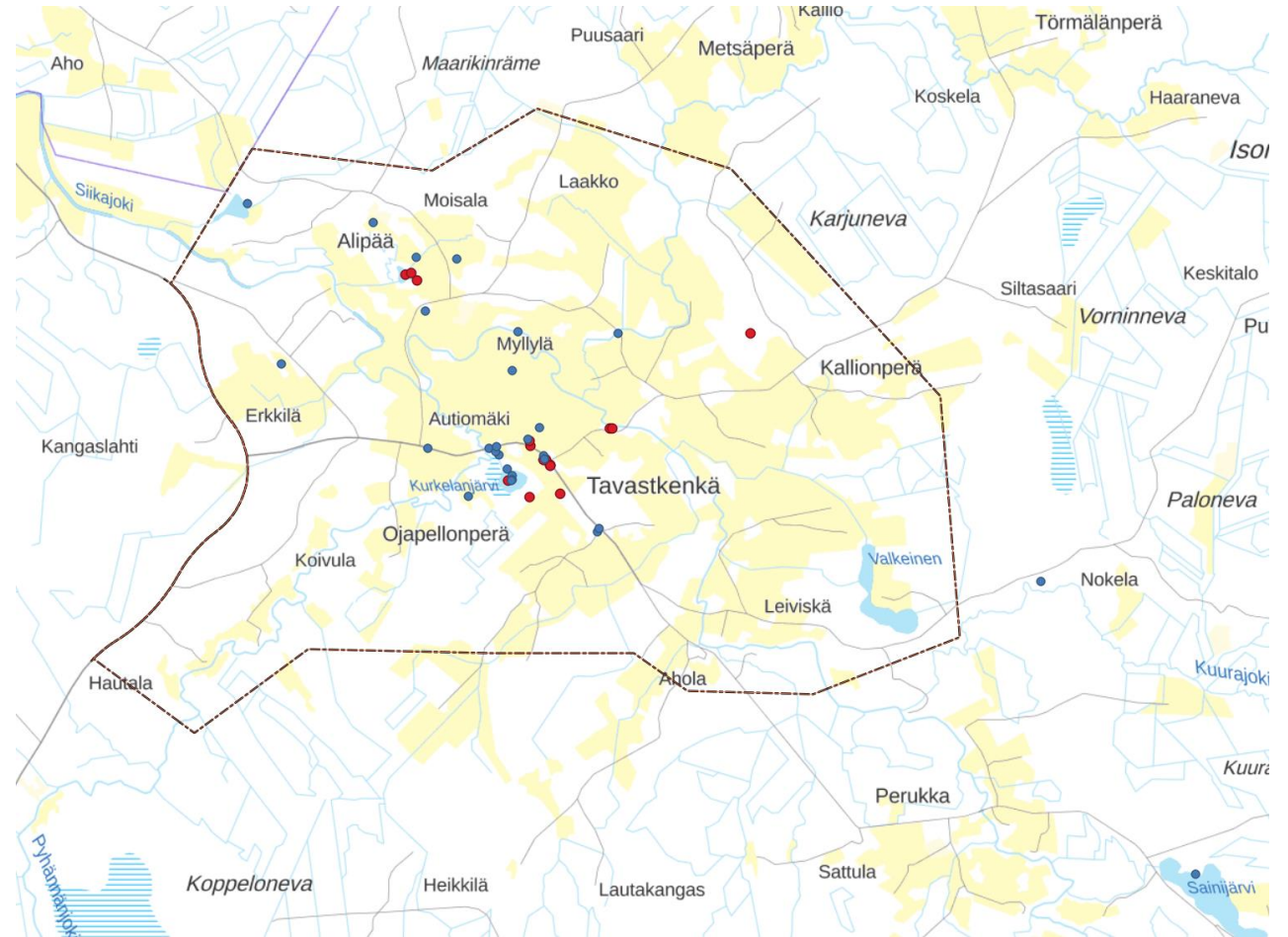
Vastaajat merkitsivät kauniita säilytettäviä maisemia (sinisellä) 27 kpl (11 vastaajaa).

Eniten merkintöjä sai Kurkelanjärven ympäristö. Kylän viljelymaisemat Siikajoen laaksossa saivat myös useita mainintoja.

Maisemahäiriöitä (punaisella) merkittiin 19 kpl (9 vastaajaa).

Merkintöjä keräsivät mm. yksittäiset pihapiirit, joissa on huonokuntoisia rakennuksia.

Makkolanjärvi kaipaa kolmen vastaajan mielestä kunnostamista ja kasvillisuuden raivaamista.

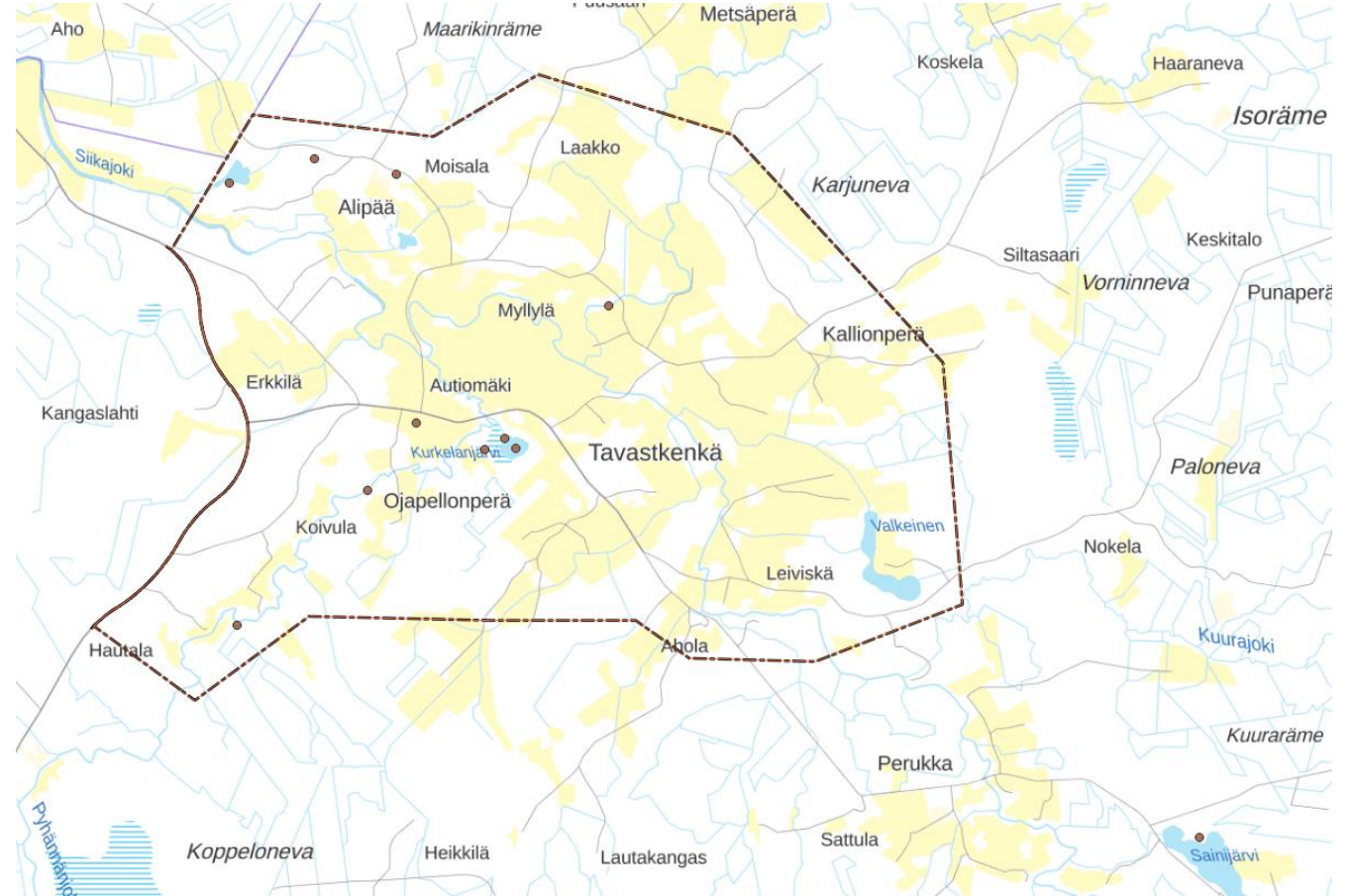


# Luonto

Tärkeitä luontokohteita merkittiin kartalle 11 kpl (8 vastaajaa).

Kurkelanjärvi ympäröivine peltoineen mainittiin kolmessa vastauksessa.

Myös kaava-alueen luoteisosan metsät ja kosket saivat mainintoja.



# Muut ideat alueen kehittämiseksi

Kyselyn lopuksi vastaajat saivat kertoa vapaasti ideoitaan alueen kehittämiseksi ja muita kommentteja.

Kuudessa vastauksessa kaavoitus koettiin tarpeettomaksi. Tulijoita kylälle ei ole paljon ja halukkaille löytyy vastaajien mukaan tontteja muutenkin.

Maatalouden edellytysten turvaaminen koettiin erityisen tärkeänä (5 mainintaa). Jatkossa maatalous tarvitsee tilaa jatkuakseen ja kehittyäkseen.

Teiden kunnon ja turvallisuuden parantaminen nostettiin esille neljässä vastauksessa.

Uusia rakennuspaikkoja toivottiin kahdessa vastauksessa. Tonttien tulisi olla riittävän isoja. Lisäksi toivottiin vanhojen huonokuntoisten rakennusten kunnostamista.

Luonto- ja virkistysarvot nostettiin esille kahdessa vastauksessa.

Tuulivoimaa toivottiin kylän läheisyyteen yhdessä vastauksessa ja vastustettiin kahdessa.

